



UBIMET   

VGH 

22° 

28° 

WETTER COCKPIT LANDWIRTSCHAFT

BENUTZERHANDBUCH

# 1 Startseite - Übersicht

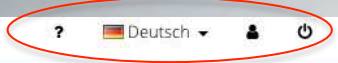
Menü ein/ ausblenden

Verzeichnisbaum ein/ ausblenden

Wetterübersicht Aktuell und Kurzvorschau

Wetterkarte & Standorte

Aktionspanel



- Übersicht
- Wetterkarten
- Wetterinformationen
- Archive
- Einstellungen

Menü

Übersicht | **Landwirtschaft**  
WeatherCockpit für Land Wirt

Anzeige Unwetterwarnungen

### Wetter für Düsseldorf

Jetzt: 21.11.2017, 10:50

Relative Feuchtigkeit 95 %  
Niederschlag 0,0 mm  
Wind W, 20 km/h

**11 °C**

Di.	Mi.	Do.	Fr.	Sa.	So.
9,0 °C 10,8 °C	8,8 °C 12,1 °C	9,2 °C 15,2 °C	5,0 °C 9,6 °C	3,4 °C 8,3 °C	2,3 °C 5,9 °C

### Kartenansicht

### Unwetterwarnungen

Wetterintensität

Derzeit ist keine Unwetterwarnung aktiv.

Wettervorschau von JETZT an

### Kurzfristprognose für Düsseldorf

Wetterkurzfristvorhersage

Windspitzen & Richtung

Zeitraum: 11:00 - 12:00

Sonnenscheindauer	Bewölkung	Niederschlagswahrscheinlichkeit	Böen	Windrichtung

# 1.1 Unwetterwarnung

Wetterintensität

- ✓ Vorwarnung
- ✓ Markantes Wetter
- ✓ Unwetter
- ✓ Starkes Unwetter

1

Unwetterwarnungen ein/ ausblenden

Unwetterwarnungen

Wetterintensität



**Sylt Wohnung - Sturm**

von 2017/11/22 16:40  
bis 2017/11/23 04:40

2

Link Mouseover



**Sylt Wohnung - Sturm**

von 2017/11/23 04:40  
bis 2017/11/23 23:40



**Sylt Wohnung - Sturm [Vorwarnung]**

von 2017/11/22 04:55  
bis 2017/11/24 03:55



**WP - Sturm [Vorwarnung]**

von 2017/11/23 06:55  
bis 2017/11/23 19:55



**Sylt Wohnung - Sturm**

von 2017/11/22 16:40  
bis 2017/11/23 04:40

Link anklicken

3

28° 



**Sylt Wohnung - Sturm**







von 2017/11/22 16:40  
bis 2017/11/23 04:40

4

Wettertextanzeige





Der Wind verstärkt sich. Bis Mittwochnacht erreicht der Wind aus Südwest vor allem in freien und exponierten Lagen zeitweise Sturmstärke mit Spitzenböen von 80 bis 100 km/h.







# 1.2 Vorschau 3h und 6h

Landwirtschaft  Übersicht | **Landwirtschaft**  
WeatherCockpit für Land Wirt ?  Deutsch    


**Wetter für Düsseldorf**

jetzt: 21.11.2017, 10:50


 Relative Feuchtigkeit  95 %  
Niederschlag  0,0 mm  
**11 °C** Wind  W, 20 km/h


Di.	Mi.	Do.	Fr.	Sa.	So.
					
9,0 °C 10,8 °C	8,8 °C 12,1 °C	9,2 °C 15,2 °C	5,0 °C 9,6 °C	3,4 °C 8,3 °C	2,3 °C 5,9 °C

**Kartenansicht**



2017-11-21 19:00






**Unwetterwarnungen** Wetterintensität 



Derzeit ist keine Unwetterwarnung aktiv.

**Kurzfristprognose für Düsseldorf**






Zeitraum: 11:00 - 12:00

Sonnenscheindauer	Bewölkung	Niederschlagswahrscheinlichkeit	Böen	Windrichtung
 6 min	 100 %	 > 95 %	 38 km/h	 SW

1h 3h 6h

**Kurzfristprognose für Düsseldorf**

Zeitraum: 13:00 - 19:00

Sonnenscheindauer	Bewölkung	Niederschlagswahrscheinlichkeit	Böen	Windrichtung
 3 min/6h	 95 %	 > 95 %	 41 km/h	 SW

**3 min/6h**

**1** Register anklicken

**2** 1h 3h 6h

**3** 6h Panel Anzeige

# 1.3 Aktionspanel

Hilfe Sprachauswahl Mein Profil Ausloggen



1

Bericht der aktuellen Ansichtsseite per Mail senden (keine Karten)

Dokumentoptionen

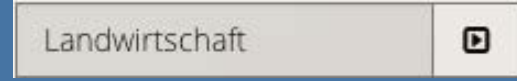
H	Dokumenttitel
📄	Dateiname

Emailoptionen

✉	E-Mail-Adresse eingeben	➤
---	-------------------------	---

2

**Favorit hinzufügen**  
Um einen Favoriten hinzuzufügen navigieren Sie über den Verzeichnisbaum zu Ihrem Standort oder geben Sie diesen ein.  
Ihr Standort wird nun in der Übersicht angezeigt.  
Klicken Sie nun den Stern.  
Dieser färbt sich danach schwarz und im Dropdown Menü erscheint ihr Standort als Favorit.



- Landwirtschaft
- Landwirtschaft » Oldenburg







Favoriten erscheinen im Dropdown Menü

# 1.4 Beispiel für gesendeten Bericht

## Übersicht

ausgestellt am  
13.11.2017, 13:44 (+00:00)  
**Kommunal**

### Wetter für Hammer Straße


	Mo., Nov. 13	Di., Nov. 14	Mi., Nov. 15	Do., Nov. 16	Fr., Nov. 17	Sa., Nov. 18
						
Temperatur min.	2,7 °C	2,1 °C	7,0 °C	4,4 °C	4,3 °C	4,4 °C
Temperatur max.	8,2 °C	7,3 °C	9,5 °C	10,1 °C	8,5 °C	7,4 °C

### Unwetterwarnungen



Derzeit ist keine Unwetterwarnung aktiv.

# 2 Mein Profil



Landwirt

Einstellungen | Landwirt  
WeatherCockpit für Landwirt

- Übersicht
- Wetterkarten
- Wetterinformationen
- Archive
- Einstellungen

Einstellungen | Landwirt

Benutzer

Benutzer

Benutzername	Landwirt
Vorname	Land
Nachname	Wirt
E-Mail	land-wirt@ubimet.com
Telefon	
Sprache	Deutsch
Maßeinheitensystem	metrisch
Wind Maßeinheit	Standard des Einheitensystems (km/h oder mi/h)
Overwrite Lightning Distance Unit	Standard des Einheitensystems (km/h oder mi/h)
Zeitpunkte in UTC	<input type="checkbox"/>
Layout	Glass Graphite
Standard-Bereich/Ort	Landwirtschaft

eigene E-Mail-Adresse eintragen

1

Sprachauswahlmöglichkeit

Speichern Zurück

Änderungen speichern

2

# 2.1 Bericht einrichten

Unter "Mein Profil" kann zu jedem Standort ein wiederkehrender Bericht erstellt werden.

Land Wirt Einstellungen | **Land Wirt**  
WeatherCockpit für Land Wirt

Benutzer

Benutzername Landwirt

Vorname Land

Nachname Wirt

E-Mail land-wirt@ubimet.com

Telefon

Sprache Deutsch

Maßeinheitensystem metrisch

Wind Maßeinheit Standard des Einheitensystems (km/h oder mi/h)

Overwrite Lightning Distance Unit Standard des Einheitensystems (km/h oder mi/h)

Zeitpunkte in UTC

Layout Glass Graphite

Standard-Bereich/Ort Landwirtschaft

Benutzer

Berichte

“Berichte” klicken

Speichern Zurück



## 2.2 Bericht hinzufügen



1




Bericht wählen




Bericht: Wetterprognose inkl. Graphen für 1 Standort




Bericht: Wetterprognose OHNE Graphen für 1 Standort

Einstellungen | **Land Wirt**

Berichte  

Wetterprognose   

Wetterprognose (kurz)   

Bereichs-/Ortsübersicht   

**+ Bericht hinzufügen**

Bericht für mehrere Standorte

Anzahl der erstellten und ersichtlichen Berichte

2

Klicken um einen Bericht zu erstellen. Ein Pop-up Fenster öffnet sich für weitere Einstellungen.

## 2.3 Kurzanleitung

### Wetterprognose (kurz)

Bereich/Ort



1

\*\*\* eintippen und wählen

Empfänger



wählen

alle auswählen

Tage



wählen

alle auswählen

Sendezeitpunkt



wählen

Zeitzone



UTC



Aktiv

2

Schließen






Speichern

## 2.4 Bericht Pop-up Menü einstellen

1

1. Durch Eingabe von 3 Sternen erscheinen alle angelegten Standorte.
2. Gewünschten Standort auswählen.

Wetterprognose (kurz)

Bereich/Ort	 ***
Empfänger	 Landwirtschaft > Düsseldorf Landwirtschaft > Feld Mais Landwirtschaft > Langelterweg
Tage	 Landwirtschaft > Oldenburg
Sendezeitpunkt	 Landwirtschaft > Rundweg Landwirtschaft > Saarner Straße
Zeitzone	 UTC


Aktiv


Schließen [Speichern](#)


# E-Mail und Tage festlegen


2 E-Mail Adresse auswählen


Wetterprognose (kurz)

**Bereich/Ort**  × Landwirtschaft > Oldenburg

**Empfänger**    alle auswählen

**Tage**  × Montag × Mittwoch |  alle auswählen

**Sendezeitpunkt** 

**Zeitzone** 

Sonntag  
 Montag  
 Dienstag  
 Mittwoch  
 Donnerstag  
 Freitag  
 Samstag

Schließen

3 Sendetage oder alle auswählen.

Wetterprognose (kurz)

Bereich/Ort

Empfänger

alle auswählen

Tage

alle auswählen

Sendezeitpunkt

Zeitzone

5

Sendezeitpunkt auswählen

09

:

15


Schließen

Speichern

# Zeitzone einstellen

Wetterprognose (kurz)

Bereich/Ort

 × Landwirtschaft > Oldenburg


Empfänger

   alle auswählen

Tage

 × Montag × Mittwoch  alle auswählen

Sendezeitpunkt

 09:30

Zeitzone

 Eu| **6** relevante Zeitzone eingeben

- Africa/Ceuta
- America/North\_Dakota/Beulah
- Australia/Eucla
- Europe/Amsterdam
- Europe/Andorra
- Europe/Athens
- Europe/Belgrade
- Europe/Berlin**
- Europe/Bratislava
- Europe/Brussels

alle Sendebedingungen für Bericht speichern

**7**

**Speichern**

Schließen

# 2.5 Berichtsübersicht

Über "Mein Profil" – "Berichte" – zur Berichtsübersicht navigieren

Einstellungen | **Land Wirt**

Berichte

Wetterprognose

Wetterprognose (kurz) **1** Wort anklicken

**2** Liste erstellter Berichte erscheint

Suchen

Bereiche/Orte	Empfänger	Sendetage	Sendezeitpunkt	Zeitzone	
Landwirtschaft » Oldenburg	<b>1</b>	Montag, Mittwoch	09:30	Europe/Berlin	

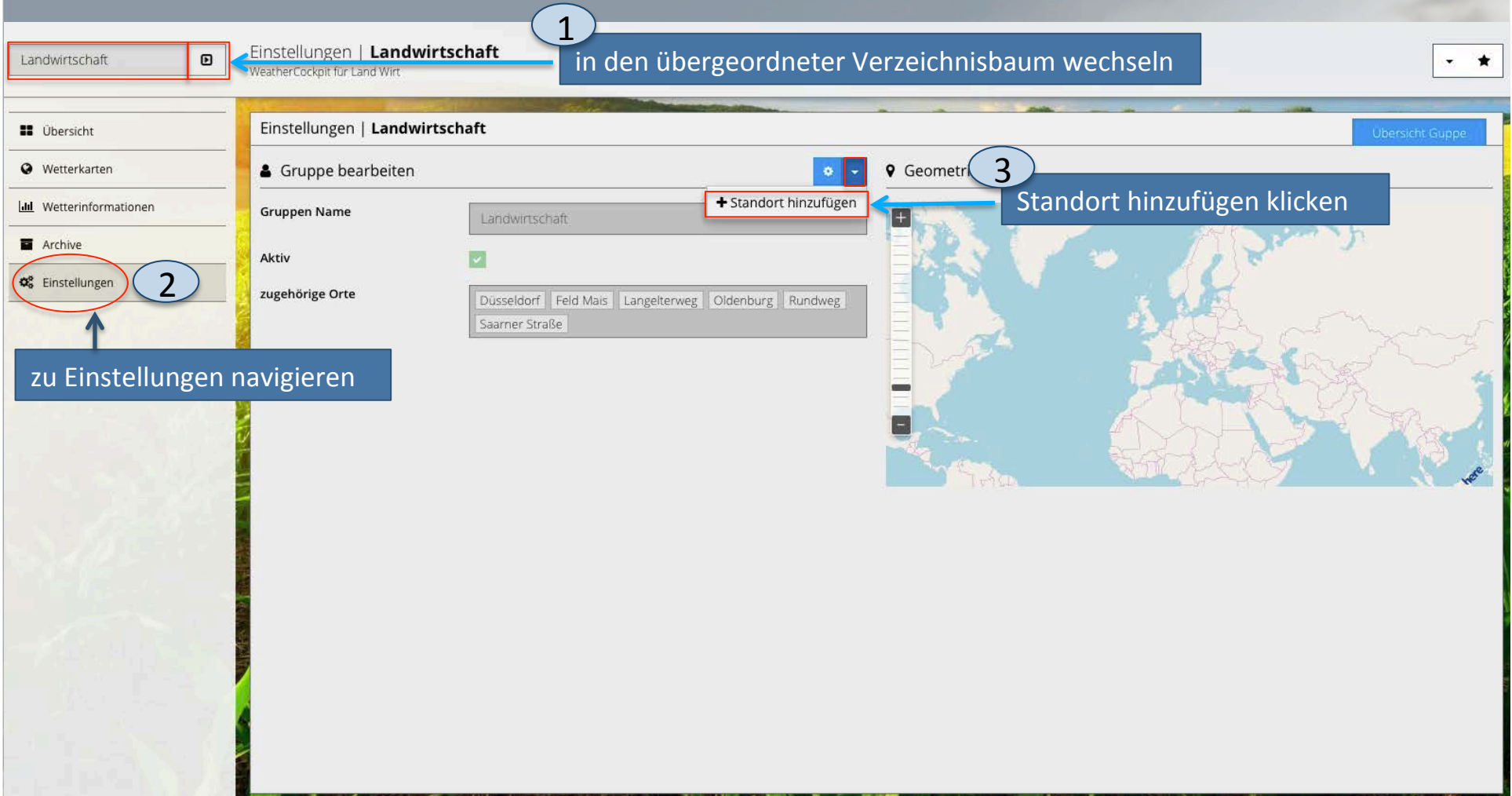
Zurück Nächste

Bereichs-/Ortsübersicht

**3** bei Bedarf Einstellungen überarbeiten

**4** bei Bedarf Bericht löschen

# 3 Einstellungen - Standort



**1** in den übergeordneter Verzeichnisbaum wechseln

**2** zu Einstellungen navigieren

**3** Standort hinzufügen klicken

The screenshot shows the 'Einstellungen | Landwirtschaft' page. The left sidebar contains a menu with 'Einstellungen' circled in red and numbered '2'. A blue callout box '2' points to it with the text 'zu Einstellungen navigieren'. The main content area shows the 'Gruppe bearbeiten' section for 'Landwirtschaft'. A red box highlights the '+ Standort hinzufügen' button, with a blue callout box '3' pointing to it and the text 'Standort hinzufügen klicken'. At the top left, a red box highlights the 'Landwirtschaft' breadcrumb, with a blue callout box '1' pointing to it and the text 'in den übergeordneter Verzeichnisbaum wechseln'. The 'zugehörige Orte' section lists several locations: Düsseldorf, Feld Mais, Langelterweg, Oldenburg, Rundweg, and Saarner Straße. A map is visible on the right side of the page.



# 3.1 Standort hinzufügen

1. Standort per Suche oder per Mausklick in der eingeblendeten Karte auswählen
2. Name und Kürzel für das SMS Service verpflichtend eintragen
3. Speichern

The screenshot shows the 'Standort hinzufügen' (Add Location) form in the UBIMET interface. The form is titled 'Einstellungen | Landwirtschaft' and includes a search bar, a map, and input fields for name and SMS service name. The search bar is highlighted with a red box and labeled '1a'. The map is highlighted with a red box and labeled '1b'. The input fields are labeled '2' and '3'. A blue box with white text is overlaid on the map area, stating 'gewünschten Standort eingeben oder aus Suchvorschlägen auswählen' (enter desired location or select from search suggestions). The form includes a search bar with the text 'Suche Standort', a map showing a location in Leipzig, and input fields for 'Name des Standorts\*' and 'Name des Standorts, der im SMS Service verwendet wird\*'. The 'Bereichszuordnungen' section shows 'Landwirtschaft' selected. The form is titled 'Einstellungen | Landwirtschaft' and includes a search bar, a map, and input fields for name and SMS service name. The search bar is highlighted with a red box and labeled '1a'. The map is highlighted with a red box and labeled '1b'. The input fields are labeled '2' and '3'. A blue box with white text is overlaid on the map area, stating 'gewünschten Standort eingeben oder aus Suchvorschlägen auswählen' (enter desired location or select from search suggestions). The form includes a search bar with the text 'Suche Standort', a map showing a location in Leipzig, and input fields for 'Name des Standorts\*' and 'Name des Standorts, der im SMS Service verwendet wird\*'. The 'Bereichszuordnungen' section shows 'Landwirtschaft' selected. The form is titled 'Einstellungen | Landwirtschaft' and includes a search bar, a map, and input fields for name and SMS service name. The search bar is highlighted with a red box and labeled '1a'. The map is highlighted with a red box and labeled '1b'. The input fields are labeled '2' and '3'. A blue box with white text is overlaid on the map area, stating 'gewünschten Standort eingeben oder aus Suchvorschlägen auswählen' (enter desired location or select from search suggestions).

**1a** Suche Standort

**1b** Standort durch klicken in die Karte auswählen

**2** Eintragen

**3** Speichern

gewünschten Standort eingeben oder aus Suchvorschlägen auswählen

Suche Standort

Längengrad 12.22067 Breitengrad 51.3016

Name des Standorts\*  
Verlängerter Standort Name (ohne Zeichenbegrenzung)

Name des Standorts, der im SMS Service verwendet wird\*  
Name des Standortes (max. 9 Zeichen)



Bereichszuordnungen  
\*Landwirtschaft

Speichern Zurück

# 3.2 Standort hinzugefügt


- Übersicht
- Wetterkarten
- Wetterinformationen
- Archive
- Einstellungen

Einstellungen | **Landwirtschaft** » Garten am See (127 m) Übersicht Standort

Standort bearbeiten  

Suche Standort:

Längengrad	12.22067	Breitengrad	51.3016
------------	----------	-------------	---------



Name des Standorts\*  
Garten am See

Name des Standorts, der im SMS Service verwendet wird\*  
MarklBeet

Bereichszuordnungen  
Landwirtschaft

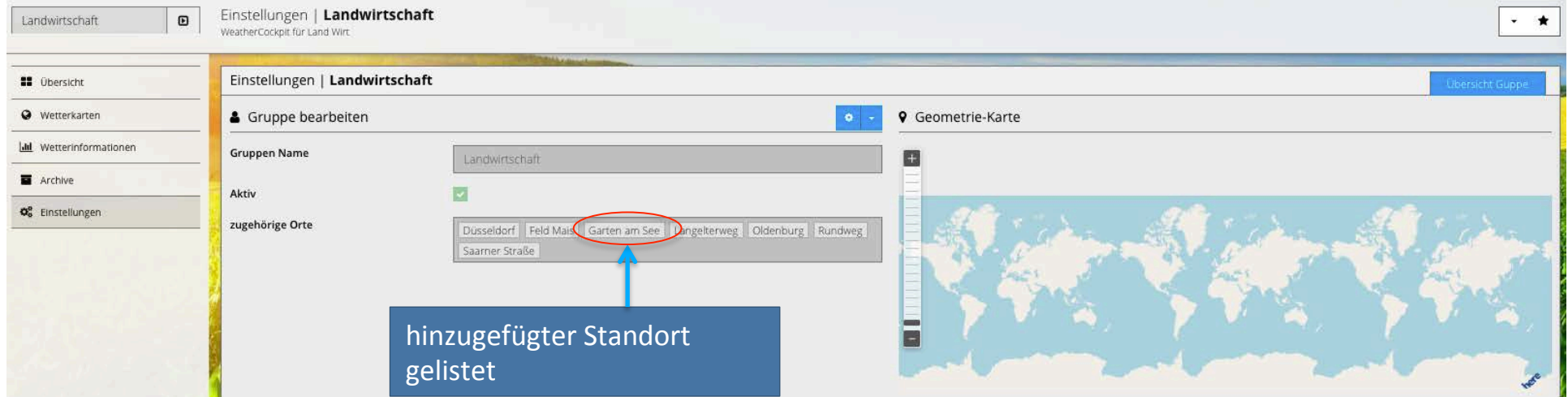
Gewünschter Standort erscheint markiert und mit eingetragem Namen des Standortes in der Karte.




Hinweis: im Dropdown Menü der Kartenansicht ist die Einblendung der Standortbezeichnung auswählbar




# Standort hinzugefügt



1. Nach dem Speichern wechselt die Ansicht automatisch in unten abgebildete Darstellung "Einstellungen".
2. Der hinzugefügte Standort ist nun unter "zugehörige Orte" gelistet.



Landwirtschaft  Einstellungen | **Landwirtschaft**  

Übersicht  
Wetterkarten  
Wetterinformationen  
Archive  
Einstellungen

Einstellungen | **Landwirtschaft**  Übersicht Gruppe

Gruppe bearbeiten  


Gruppen Name

Aktiv


zugehörige Orte

Düsseldorf	Feld Mais	Garten am See	Langelerweg	Oldenburg	Rundweg
Saarner Straße					

hinzugefügter Standort gelistet

Geometrie-Karte 

# 3.3 Standort löschen

Garten am See 

Einstellungen | **Landwirtschaft** » Garten am See (127 m)  
WeatherCockpit für Land Wirt

1 über den Verzeichnisbaum zu gewünschtem Standort wechseln

- Übersicht
- Wetterkarten
- Wetterinformationen
- Archive
- Einstellungen**

2

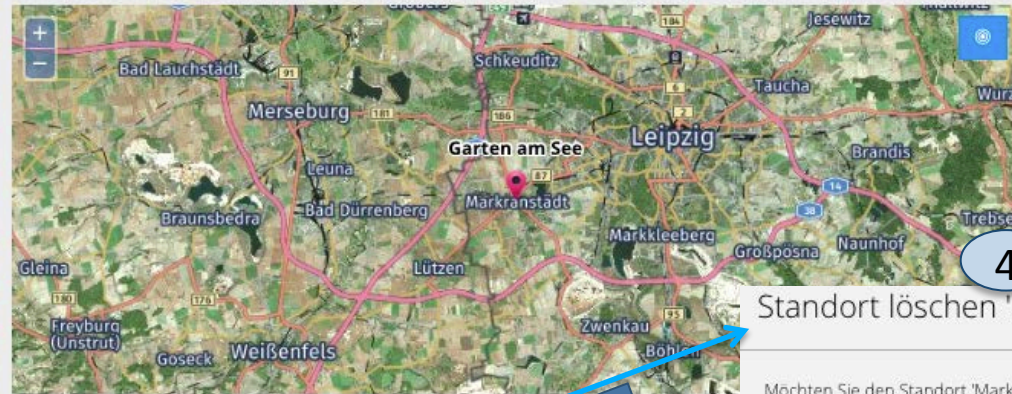
zu Einstellungen navigieren

Einstellungen | **Landwirtschaft** » Garten am See (127 m)

Standort bearbeiten

Suche Standort

Längengrad 12.22067 Breitengrad 51.3016



+ Metadaten hinzufügen  
**Standort löschen**

3 Standort löschen klicken

Name des Standorts\*  
Garten am See

Name des Standorts, der im SMS Service  
MarklBeet

Bereichszuordnungen  
x Landwirtschaft

Standortbezeichnung des SMS Service

Standort löschen 'MarklBeet'

Möchten Sie den Standort 'MarklBeet' wirklich löschen?

Abbrechen Weiter

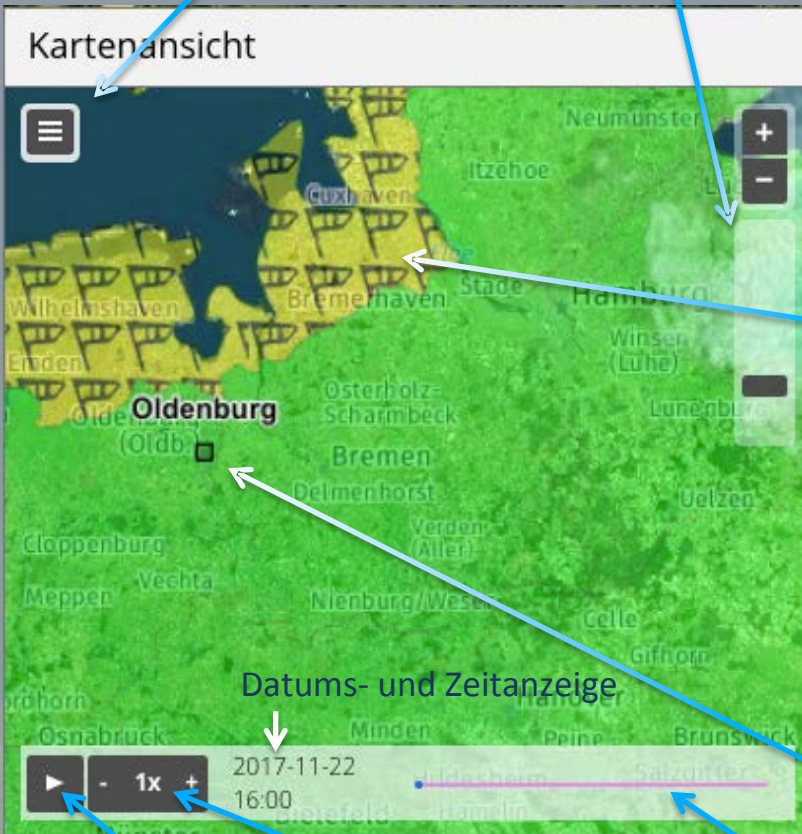
4 Pop-up Abfrage bestätigen

5 Browserfenster aktualisieren

# 4 Wetterkarte

1 Dropdown Menü einblenden

einstellbarer Zoomlevel der Karte



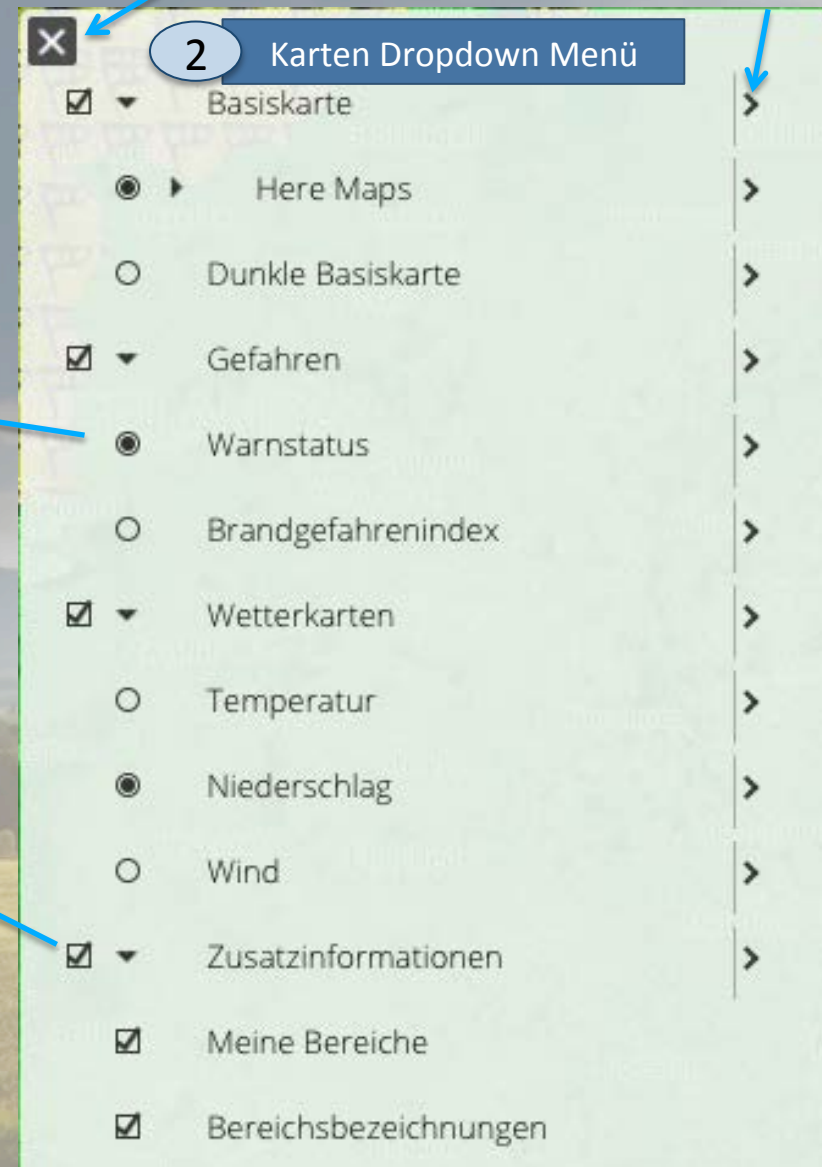
3 abspielbarer Wetterrückblick & Vorschau

wählbare Abspielgeschwindigkeit

Leistenfarbwechsel im Vorschaumodus (Orange)

Menü aktiv wieder ausblenden

weiteres Dropdown Menü vorhanden



2 Karten Dropdown Menü

# 4.1 Dropdown Menü

1 um Menü auszublenden aktiv anklicken

- Basiskarte
- Here Maps
- Dunkle Basiskarte
- Gefahren
- Warnstatus
- Brandgefahrenindex
- Wetterkarten
- Temperatur
- Niederschlag
- Wind
- Zusatzinformationen
- Meine Bereiche
- Bereichsbezeichnungen

2 zurück zum Dropdown Menü

Gefahren

Sichtbar

Deckung 70%

3 einblenden in der Wetterkarte

4 Transparenz in der Wetterkarte bei eingestellter Sichtbarkeit

5 Auswahl an anzeigbaren Wassertypen und Intensitäten in der Übersichtskarte (Einfachklick)

Warnstatus

Sichtbar

Deckung 60%

Ebene 0

Weather Types

- Sturm
- Gewitter
- Regen
- Schneefall
- gefrierender Regen

Wetterintensität

- Markantes Wetter
- Unwetter
- Starkes Unwetter

Markantes Wetter  
Unwetter  
Starkes Unwetter

6 Erklärung zu den angezeigten Farben in der Wetterkarte (Farblegende)

Brandgefahrenindex

Sichtbar

Deckung 70%

Ebene 0

Keine Gefahr  
Geringe Gefahr  
Mäßige Gefahr  
Hohe Gefahr  
Extreme Gefahr

- Basiskarte
- Here Maps
- Dunkle Basiskarte
- Gefahren
- Warnstatus
- Brandgefahrenindex
- Wetterkarten
- Temperatur
- Niederschlag
- Wind
- Zusatzinformationen
- Meine Bereiche
- Bereichsbezeichnungen

### Temperatur

Sichtbar

Deckung 70%

Ebene 0

1 in Parameterkarte ein/ ausblenden



### Niederschlag

Sichtbar

Deckung 90%

Ebene 1

2 Auswahl in welcher Kartenebene der Parameter angezeigt werden soll




### Wind

Sichtbar

Deckung 70%


Ebene 0

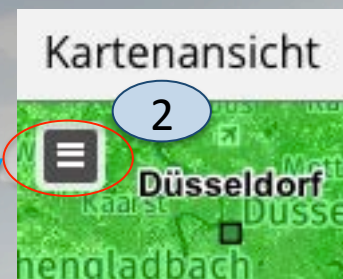
3 Erklärung zu den angezeigten Farben in der Wetterkarte (Farblegende)



# 5 Wetterkarten

- Stellt die Einzelansicht der Übersichtskarte dar.
- Das zuvor vorgestellte Dropdown Menü kann auch über die linke Menüleiste eingeblendet werden.

→ Wetterkarten → oben links  klicken



22° 

28° 



# 5.1 Einzelansicht

Die Bedienung der Ansicht erfolgt gleich, wie das zuvor vorgestellte Dropdown Menü der Übersichtswetterkarte.

Düsseldorf Wetterkarten | **Landwirtschaft** » Düsseldorf (41 m)  
WeatherCockpit für Land Wirt

**Übersicht**  
Wetterkarten  
Wetterinformationen  
Archive  
Einstellungen

**Kartenansicht** aktiv anklicken, um Menü wieder auszublenden

- Basiskarte
- Here Maps
- Dunkle Basiskarte
- Gefahren
  - Warnstatus Warnstatus
  - Brandgefahrenindex
- Wetterkarten
  - Temperatur
  - Niederschlag Einblendung Niederschlag
  - Wind
- Zusatzinformationen
  - Meine Bereiche
  - Bereichsbezeichnungen Standortbezeichnung

**Niederschlag**

Sichtbar   
Deckung 90%   
Ebene 1

**Farblegende**

- ≥ 0,1 mm
- ≥ 0,2 mm
- ≥ 0,3 mm
- ≥ 0,6 mm
- ≥ 1,0 mm
- ≥ 2,0 mm
- ≥ 4,0 mm
- ≥ 6 mm
- ≥ 8 mm
- ≥ 10 mm
- ≥ 12 mm
- ≥ 20 mm
- ≥ 40 mm
- ≥ 60 mm


# 6 Wetterinformation- 8 Tage Prognose UBIMET

1. Stellen Sie sicher im Verzeichnisbaum die übergeordnete Ansicht zu wählen.
2. Um auf die Detailansicht eines Ortes zu wechseln, klicken Sie auf einen Ortsnamen.





4



Parameter durch klicken wählen  
(Standard: alle angezeigt)




1








Landwirtschaft 

Prognoseübersicht 8 Tage | **Landwirtschaft**  
WeatherCockpit für Land Wirt

Parameter Kurzdarstellung    

Übersicht Heute  

Zeitpunkt wählen  Heute Donnerstag, 23. November Freitag, 24. November  Parameter 

Standort	Wetter	Wetter	Temperatur min.	Temperatur max.	Taupunkt min	Taupunkt max	Böen max.	Niederschlag
Düsseldorf		wolkig	8,8 °C	-12,1 °C	4,1 °C	7,0 °C	44 km/h	0,0 mm
Langeltenweg		stark bewölkt	7,9 °C	10,6 °C	4,4 °C	8,7 °C	40 km/h	0,6 mm
Feld Mais		stark bewölkt	8,2 °C	-10,6 °C	4,5 °C	8,7 °C	45 km/h	0,3 mm
Garten am See		bedeckt	6,0 °C	10,2 °C	3,7 °C	7,2 °C	41 km/h	0,2 mm
Oldenburg		leichter Regen	4,8 °C	-10,7 °C	4,0 °C	9,2 °C	47 km/h	3,9 mm
Rundweg		stark bewölkt	8,1 °C	10,5 °C	4,4 °C	8,7 °C	44 km/h	0,4 mm
Saarner Straße		stark bewölkt	8,0 °C	-10,6 °C	4,5 °C	8,7 °C	40 km/h	0,5 mm

3

2

# 6.1 Standortansicht 8 Tage Prognose

1 Standort auswählen

Düsseldorf

Prognoseübersicht 8 Tage | **Landwirtschaft** » Düsseldorf (41 m)  
WeatherCockpit für Land Wirt

Navigation icons: dropdown, star, dropdown, print

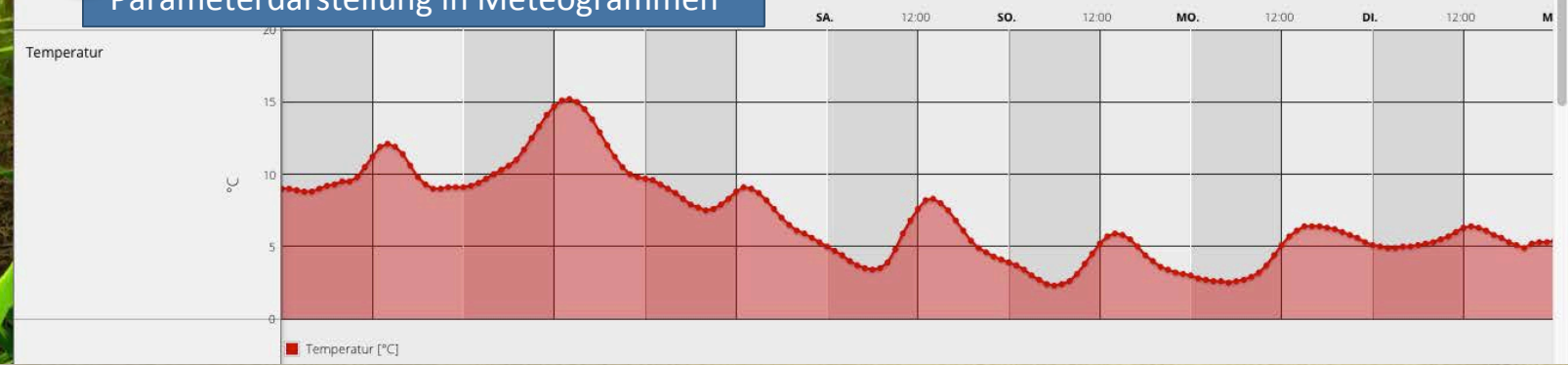
2 zur 24h Ansicht wechseln

Letzte Aktualisierung: 22.11.2017, 15:30

VOEV

	Mi., Nov. 22 [Detail ▶]	Do., Nov. 23 [Detail ▶]	Fr., Nov. 24 [Detail ▶]	Sa., Nov. 25 [Detail ▶]	So., Nov. 26 [Detail ▶]	Mo., Nov. 27 [Detail ▶]	Di., Nov. 28 [Detail ▶]
Temperatur min / max [°C]	▼8,8 / ▲12,1	▼9,2 / ▲15,2	▼5,0 / ▲9,6	▼3,4 / ▲8,3	▼2,3 / ▲5,9	▼2,5 / ▲6,4	▼4,9 / ▲6,4
Niederschlag [mm/1d]	0,0	1,4	0,1	1,1	0,9	2,5	6
Sonnenscheindauer [min/1d]	299	206	366	255	376	85	66
Sättigung [%]	70	70	70	70	70	70	n/a
Potentielle Verdunstung [mm/1d]	0,80	1,18	0,93	0,79	0,78	0,67	0,72
Sonnenaufgang / -untergang	▲08:02 / ▼16:35	▲08:04 / ▼16:34	▲08:05 / ▼16:33	▲08:07 / ▼16:33	▲08:08 / ▼16:32	▲08:10 / ▼16:31	▲08:11 / ▼16:30

3 Parameterdarstellung in Meteogrammen



# 6.2 Standort 24h Prognose

1 Tag wählen

2 Anzeigen in 1h Intervallen

VOEV

8 Tage Do., Nov. 23 Do., Nov. 23

2 Standortansicht 8 Tage

	04:00	05:00	06:00	07:00	08:00	09:00	10:00	11:00	12:00	13:00	14:00	15:00	16:00	17:00	18:00	19:00	20:00	21:00	22:00	23:00	00:00			
Temperatur [°C]	9,2	9,4	9,7	10,0	10,3	10,6	11,0	11,7	12,5	13,3	14,1	14,7	15,1	15,2	15,0	14,5	13,8	12,9	12,0	11,2	10,5	10,0	9,8	9,7
Niederschlag [mm]	0,0	0,0	0,0	0,0	0,0	0,0	0,0	0,0	0,0	0,0	0,0	0,0	0,0	0,0	0,1	0,4	0,4	0,3	0,0	0,0	0,0	0,0	0,0	
Sonnenscheindauer [min]	0	0	0	0	0	0	0	0	18	26	30	28	27	25	26	20	5	0	0	0	0	0	0	
Sättigung [%]	70	70	70	70	70	70	70	70	70	70	70	70	70	70	70	70	70	70	70	70	70	70	70	
Potentielle Verdunstung [mm]	0,00	0,00	0,00	0,01	0,02	0,03	0,03	0,03	0,06	0,10	0,14	0,15	0,15	0,12	0,08	0,04	0,03	0,03	0,03	0,03	0,03	0,03	0,02	
Sonnenauf-/untergang									▲ 08:04															▼ 16:34



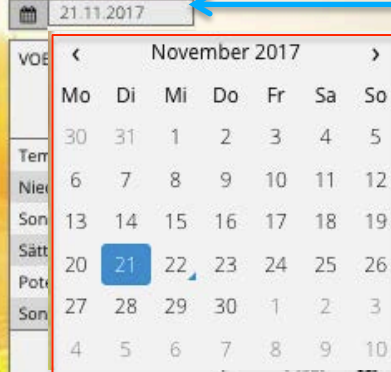
# 7 Archiv

1 Standort wählen oder eintragen



Düsseldorf Wetterarchiv | Landwirtschaft » Düsseldorf (41 m)  
WeatherCockpit für Land Wirt

2 Datum wählen



	Mo, Nov. 22	Do., Nov. 23	Fr., Nov. 24	Sa., Nov. 25	So., Nov. 26	Mo., Nov. 27	Di., Nov. 28
Temp	8,8 / ▲12,1	9,2 / ▲15,2	5,0 / ▲9,6	3,4 / ▲8,3	2,3 / ▲5,9	2,5 / ▲6,4	4,9 / ▲6,4
Nied	0,0	1,4	0,1	1,1	0,9	2,5	6
Sonn	299	206	366	255	376	85	66
Sätt	70	70	70	70	70	70	n/a
Potr	0,80	1,18	0,93	0,79	0,78	0,67	0,72
Son	8:02 / ▼16:35	▲8:04 / ▼16:34	▲8:05 / ▼16:33	▲8:07 / ▼16:33	▲8:08 / ▼16:32	▲8:10 / ▼16:31	▲8:11 / ▼16:30

